

Saksnr

Snr: 2009/1832- 256

Arkivnr

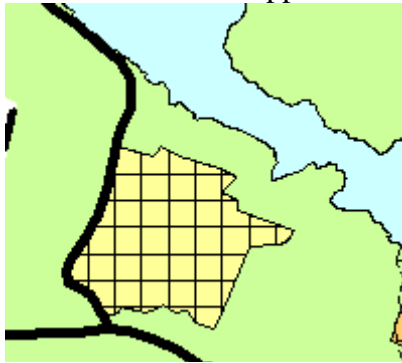
Lnr: 7660/2011 Ark: 143/DAR

Endringer på kommuneplankartet som er utlagt til offentlig ettersyn

Dette notatet oppsummerer opprettinger på kommuneplankartet som ligger ute til offentlig ettersyn. Disse opprettingene skyldes tekniske feil eller mangler på det utlagte kartet. Grunneiere eller andre trenger ikke komme med ekstra uttalelser til kommunen om de opprettinger om tas opp her. Dette notatet kan bli korrigert flere ganger hvis det kommer opp nye forhold som skyldes tekniske feil eller mangler.

Reguleringsplan for Tånevig boligfelt

Kartet vil bli rettet opp slik boligområdet er vedtatt med reguleringsområde helt ned til sjøen.



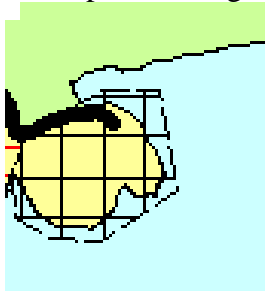
Byggeområde i Ytre Kilen

Helt øst i Ytre Kilen, på nordsida, er et areal vist som byggeområde bolig. Det er feil. Riktig benevnelse skal være LNF-område.

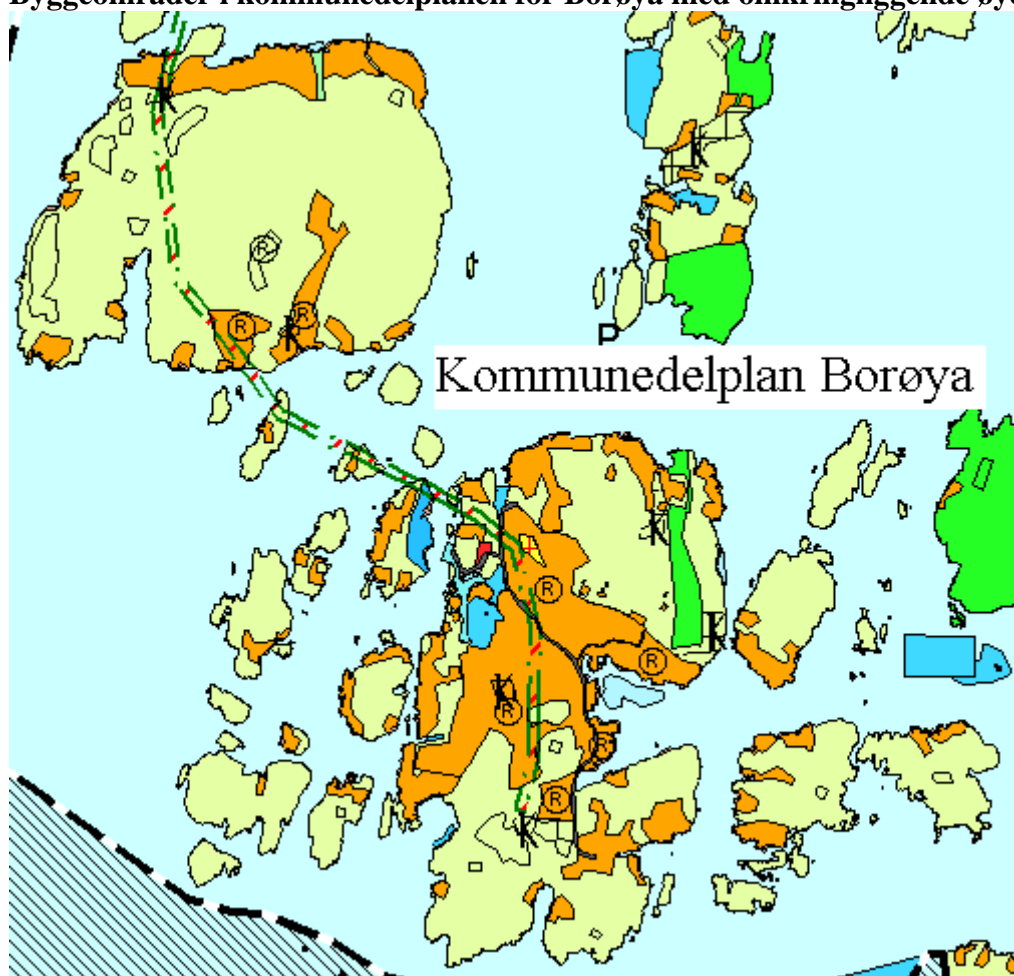


Noen regulerte byggeområder for fritidsboliger

I noen regulerte byggeområder er fargen på byggeområder blitt bolig istedenfor fritidsbolig, for eksempel i Ausviga. Dette gjelder for flere områder for fritidsbebyggelse. Dette vil bli rettet opp.



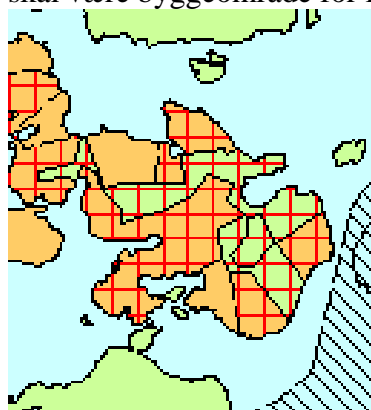
Byggeområder i kommunedelplanen for Borøya med omkringliggende øyer og holmer:



Som det framgår av kartet over, er en del byggeområder vist med riktig avgrensning, men de har "mistet" farge som byggeområder og ser ut som LNF-områder. Dette er feil og vil bli rettet opp.

Kjeholmen

På Kjeholmen i innløpet til Trysfjorden er et regulert område blitt merket som LNF-område som skal være byggeområde for fritidsboliger. Dette vil bli rettet opp.



Dag Arntsen
plansjef